


Условные обозначения:

○ 44 - характерная точка с координатами

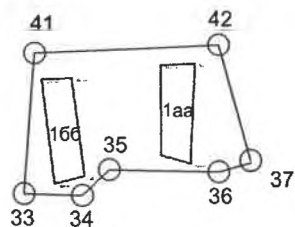
□ - штабель складированной древесины

Примечание:

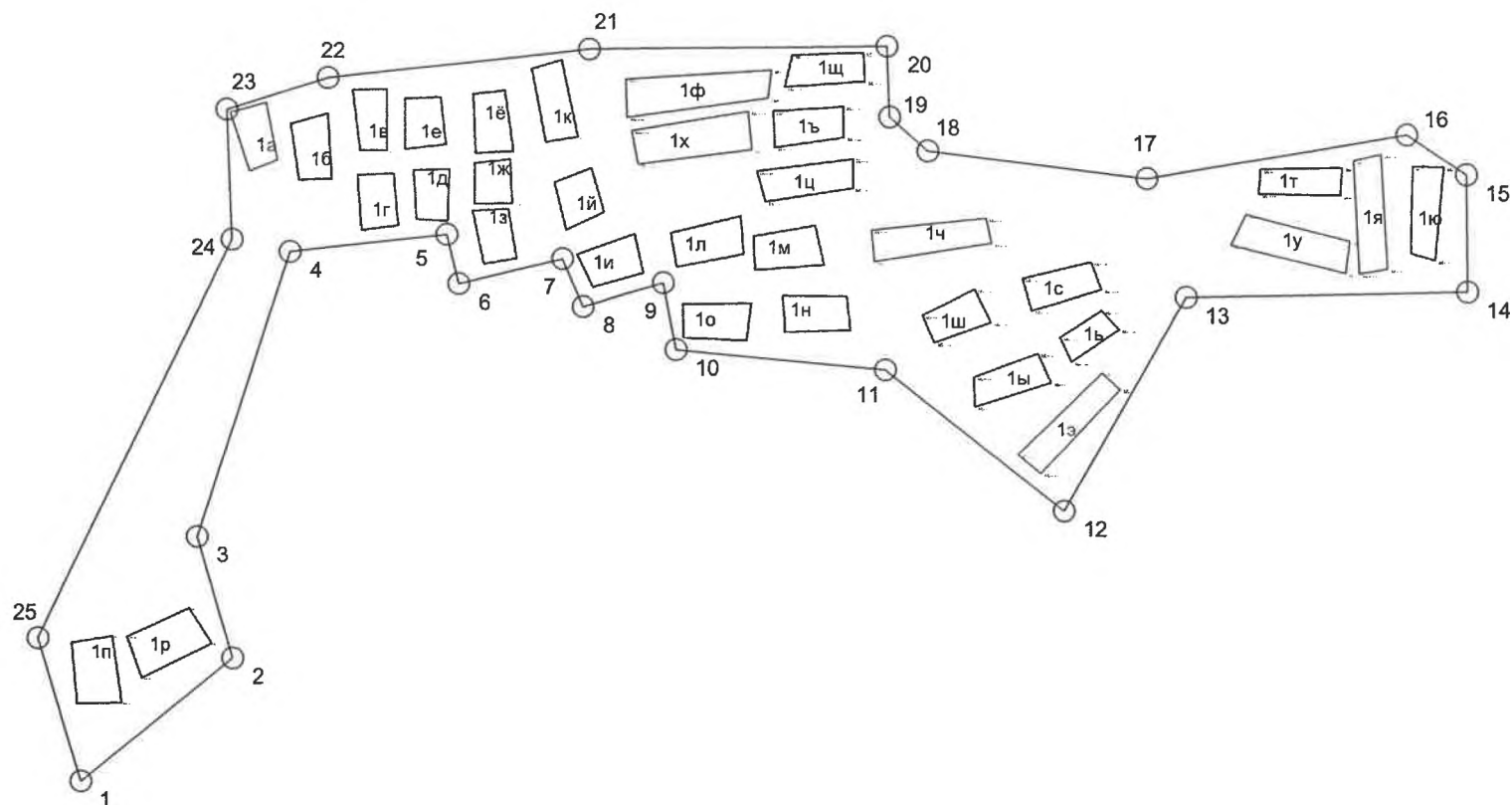
Система координат МСК - 61

						«Автомобильная дорога М-4 «Дон» Москва - Воронеж - Ростов-на-Дону - Краснодар - Новороссийск. Комплексное обустройства для организации последующей эксплуатации на платной основе дороги М-4 «Дон» от Москвы через Воронеж, Ростов-на-Дону, Краснодар до Новороссийска на участке км 777 - км 933 в Ростовской области. Основной объект»				
Изм.	Кол.уч	Лист	№ док.	Подп.	Дата	Участок устройства временной объездной дороги на ПВП км 911		Стадия	Лист	Листов
Нач. участ.		Прасолов В.Ю.						ИД	1	2
Геодезист		Сафронов К.С.				Схема расположения штабелей складированной древесины		АО "Донаэродорстрой"		

штабель 2



штабель 1



Условные обозначения:

○ 44 - характерная точка с координатами

1 ыы - номер литера

□ - штабель складированной древесины

Примечание:

Система координат МСК - 61

Изм.	Кол.уч.	Лист.	Медок.	Подпись	Дата

Схема расположения штабелей складированной древесины

Лист

2