Вершинина Екатерина Сергеевна

Подписано цифровой подписью: Вершинина Екатерина Сергеевна DN: 1.2.643.100.3=120В31373735373130313535839, 1.2.643.100.1=120D3131333737343633383337303038, 1.2.643.3.131.1.1=120C303037373130393338393333, email=avtodorzakupki@gmail.com, c=RU, st=77 Москва, l=Москва, o=ООО "Автодор-ТС", ou=0, cn=Вершинина Екатерина Сергеевна, 1.2.840.113549.1.9.2=INN=7710938933/KPP=771001001/OGRN=1137746383708, title=Специалист отдела ОиПКП, givenName=Екатерина Сергеевна, sn=Вершинина Дата: 2015.01.22 11:39:29 +03'00'

Приложение №10.7.1.

КАДАСТРОВЫЙ ПАСПОРТ
здания, сооружения, объекта незавершенного строительства

Лист № *1* Всего листов: *2*

Здания

(вид объекта недвижимого имущества)

Дата *31.08.2012г.*

Кадастровый номер ---

Инвентарный номер (ранее присвоенный учетный номер) *70:220:002:010000370:0100:20000*

1. **Описание объекта недвижимого имущества**

1.1. **Наименование:** *Административно- бытовой корпус с КПП*

1.2. **Адрес (местоположение):**

Субъект Российской Федерации	----	
Район	----	
Муниципальное образование	тип	----
	наименование	----
Населенный пункт	тип	----
	наименование	----
Улица (проспект, переулок и т.д.)	тип	----
	наименование	----
Номер дома	----	
Номер корпуса	----	
Номер строения	----	
Литера	*А, а*	
Иное описание местоположения	*Тульская область, Ефремовский район, км 296.5-км 321,3 автодороги М-4 "Дон" пусковые комплексы. №7а.7б. 2 очередь ДРП на км 306.3 (ПК 98+00)*	

1.3. **Основная характеристика:** *общая площадь* (тип) *317,70* *кв.метров* (единица измерения)

степень готовности объекта незавершенного строительства ...

1.4. **Назначение:** *нежилое здание*

1.5. **Этажность:**
Количество этажей *2* количество подземных этажей: *0*

1.6. Год ввода в эксплуатацию (завершения строительства) **2012**

1.7. Кадастровый номер земельного участка (участков), в пределах которого расположен объект недвижимого имущества *71:08:020401:400*

1.8. Предыдущие кадастровые (условные) номера объекта недвижимого имущества:

1.9 Примечание: Дата инвентаризации 24.08.2010г.

Право на 15.09.1998г. не зарегистрировано.

1.10. *Тульский филиал ФГУП "Ростехинвентаризация - Федеральное БТИ"*
(наименование органа или организации)

реквизиты свидетельства об аккредитации: *Серия РН 1 №000402 запись в реестре №173 от 27.10.2007г.*

Начальник производственного отдела
Тульского филиала ФГУП
"Ростехинвентаризация- Федеральное БТИ" _____ (подпись) Н.П.Евтеева (инициалы, фамилия)

М.П.

Выполнил техник по инвентаризации строений и сооружений _____ (подпись) Г. В. Афонина (инициалы, фамилия)

КАДАСТРОВЫЙ ПАСПОРТ

Здания

(объект недвижимого имущества)

Лист № 2 всего листов 2

Кадастровый номер -------

Инвентарный номер (ранее присвоенный учетный номер) 70:230:002:01000037О:0100:20000

2.Ситуационный план объекта недвижимого имущества

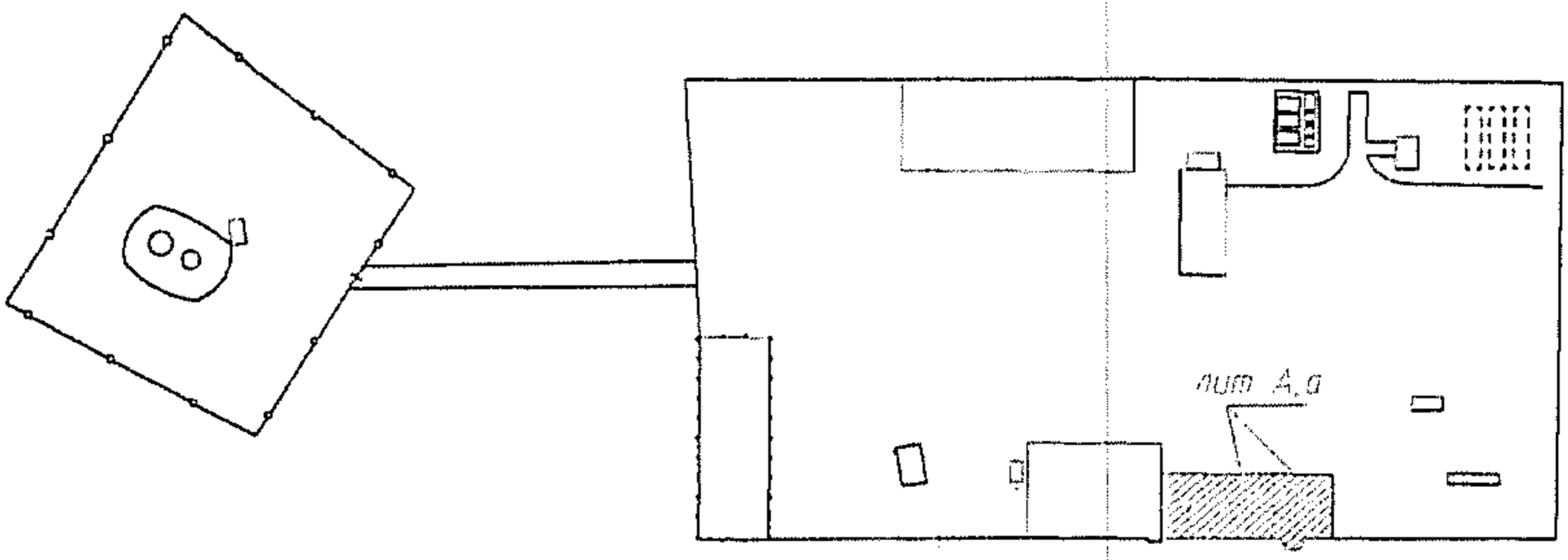

Масштаб 1: 2000

Начальник производственного отдела
Тульского филиала ФГУП
"Ростехинвентаризация-Федеральное БТИ" _____ Н.П.Евтеева
(подпись) (инициалы, фамилия)

Техник по инвентаризации
строений и сооружений _____ Г. В. Афонина
(подпись) (инициалы, фамилия)

М.П.

Приложение № 10.7.2.

КАДАСТРОВЫЙ ПАСПОРТ
здания, сооружения, объекта незавершенного строительства

Лист № 1 Всего листов: 2

Здания

(вид объекта недвижимого имущества)

Дата *31.08.2012г.*

Кадастровый номер ---

Инвентарный номер (ранее присвоенный учетный номер) *70:220:002:010000370:0300:20000*

1. **Описание объекта недвижимого имущества**

1.1. **Наименование:** *Закрытая стоянка на 12 ед. дорожной техники*

1.2. **Адрес (местоположение):**

Субъект Российской Федерации	----	
Район	----	
Муниципальное образование	тип	----
	наименование	----
Населенный пункт	тип	----
	наименование	----
Улица (проспект, переулок и т.д.)	тип	----
	наименование	----
Номер дома	----	
Номер корпуса	----	
Номер строения	----	
Литера	*В*	
Иное описание местоположения	*Тульская область, Ефремовский район, км 296,5-км 321,3 автодороги М-4 "Дон" пусковые комплексы №7а,7б, 2 очередь ДРП на км 306,3 (ПК 98+00)*	

1.3. **Основная характеристика:** *общая площадь* (тип) *893,60* *кв.метров* (единица измерения)

степень готовности объекта незавершенного строительства ---

1.4. **Назначение:** *нежилое здание*

1.5. **Этажность:**

Количество этажей *1* количество подземных этажей: *0*

1.6. Год ввода в эксплуатацию (завершения строительства) **2012**

1.7. Кадастровый номер земельного участка (участков), в пределах которого расположен объект недвижимого имущества *71:08:020401:400*

1.8. Предыдущие кадастровые (условные) номера объекта недвижимого имущества:

1.9 Примечание: Дата инвентаризации 24.08.2010г.
Право на 15.09.1998г. не зарегистрировано.

1.10. *Тульский филиал ФГУП "Ростехинвентаризация - Федеральное БТИ"*

(наименование органа или организации)

реквизиты свидетельства об аккредитации: *Серия РН I №000402 запись в реестре №173 от 27.10.2007г.*

Начальник производственного отдела Тульского филиала ФГУП "Ростехинвентаризация-Федеральное БТИ" _____ (подпись) Н.П.Евтеева (инициалы, фамилия)

М.П.

Выполнил техник по инвентаризации строений и сооружений _____ (подпись) С.Б. Куренкова (инициалы, фамилия)

КАДАСТРОВЫЙ ПАСПОРТ

Здания

(объект недвижимого имущества)

Лист № 2 всего листов 2

Кадастровый номер ------

Инвентарный номер (ранее присвоенный учетный номер) 70:220:002:010000370:0300:20000

2.Ситуационный план объекта недвижимого имущества

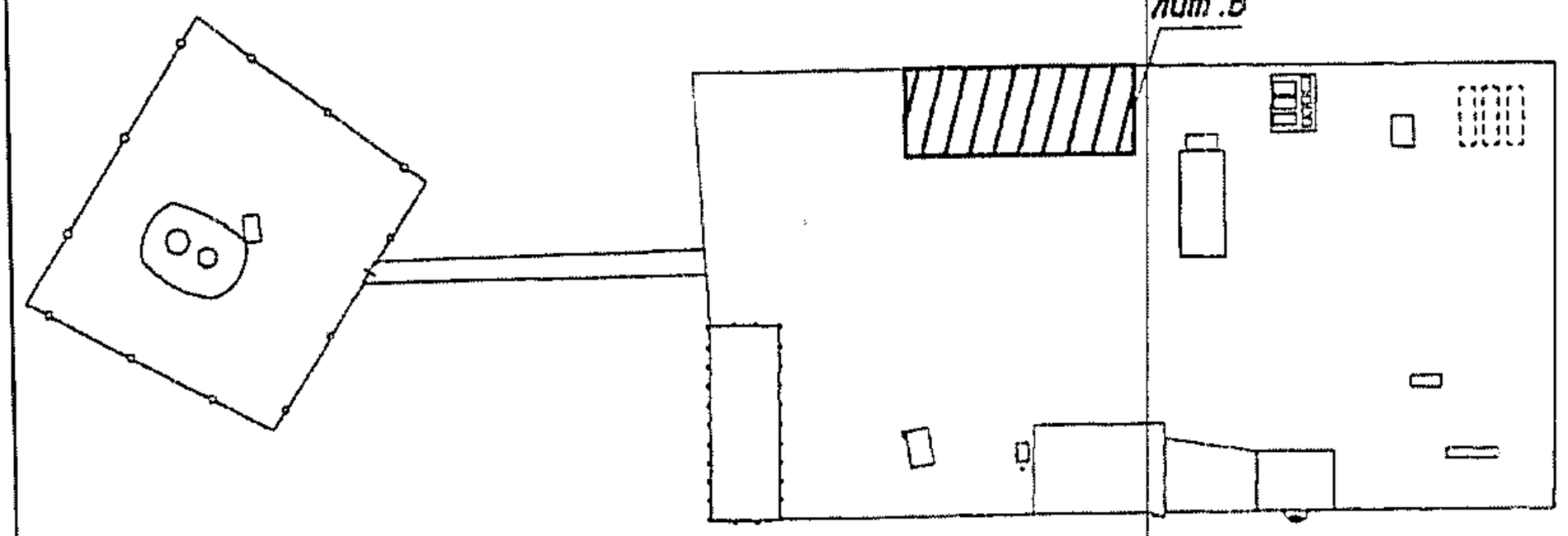

Масштаб 1: 2000

Начальник производственного отдела
Тульского филиала ФГУП
"Ростехинвентаризация-Федеральное БТИ" _____ Н.П.Евтеева
(подпись) (инициалы, фамилия)

Техник по инвентаризации
строений и сооружений _____ С.Б.Куренкова
(подпись) (инициалы, фамилия)

М.П.

Приложение к 10.7.3.

КАДАСТРОВЫЙ ПАСПОРТ
здания, сооружения, объекта незавершенного строительства

Лист № 1 Всего листов: 2

Здания

(вид объекта недвижимого имущества)

Дата *31.08.2012г.*

Кадастровый номер ---

Инвентарный номер (ранее присвоенный учетный номер) *70:220:002:010000370:1200:20000*

1. **Описание объекта недвижимого имущества**

1.1. **Наименование:** *Закрытая трансформаторная подстанция*

1.2. **Адрес (местоположение):**

Субъект Российской Федерации	----	
Район	----	
Муниципальное образование	тип	----
	наименование	----
Населенный пункт	тип	----
	наименование	----
Улица (проспект, переулок и т.д.)	тип	----
	наименование	----
Номер дома	----	
Номер корпуса	----	
Номер строения	----	
Литера	*М*	
Иное описание местоположения	*Тульская область, Ефремовский район, км 296,5-км 321,3 автодороги М-4 "Дон" пусковые комплексы №7а,7б, 2 очередь ДРП на км 306,3 (ПК 98+00)*	

1.3. **Основная характеристика:** *общая площадь* (тип) *12,10* *кв.метров* (единица измерения)

степень готовности объекта незавершенного строительства ---

1.4. **Назначение:** *нежилое здание*

1.5. **Этажность:**
Количество этажей *1* количество подземных этажей: *0*

1.6. Год ввода в эксплуатацию (завершения строительства) **2012**

1.7. Кадастровый номер земельного участка (участков), в пределах которого расположен объект недвижимого имущества *71:08:020401:400*

1.8. Предыдущие кадастровые (условные) номера объекта недвижимого имущества:

1.9 Примечание: Дата инвентаризации 24.08.2010г.
Право на 15.09.1998г. не зарегистрировано.

1.10. *Тульский филиал ФГУП "Ростехинвентаризация - Федеральное БТИ"*

(наименование органа или организации)

реквизиты свидетельства об аккредитации: *Серия РН I №000402 запись в реестре №173 от 27.10.2007г.*

Начальник производственного отдела
Тульского филиала ФГУП
"Ростехинвентаризация-Федеральное БТИ" _____ Н.П.Евтеева
(подпись) (инициалы, фамилия)

М.П.

Выполнил техник по инвентаризации строений
и сооружений _____ С.Б. Куренкова
(подпись) (инициалы, фамилия)

КАДАСТРОВЫЙ ПАСПОРТ

Здания

(объект недвижимого имущества)

Лист № 2 всего листов 2

Кадастровый номер ---

Инвентарный номер (ранее присвоенный учетный номер) 70:220:002:010000370:1200:20000

2.Ситуационный план объекта недвижимого имущества

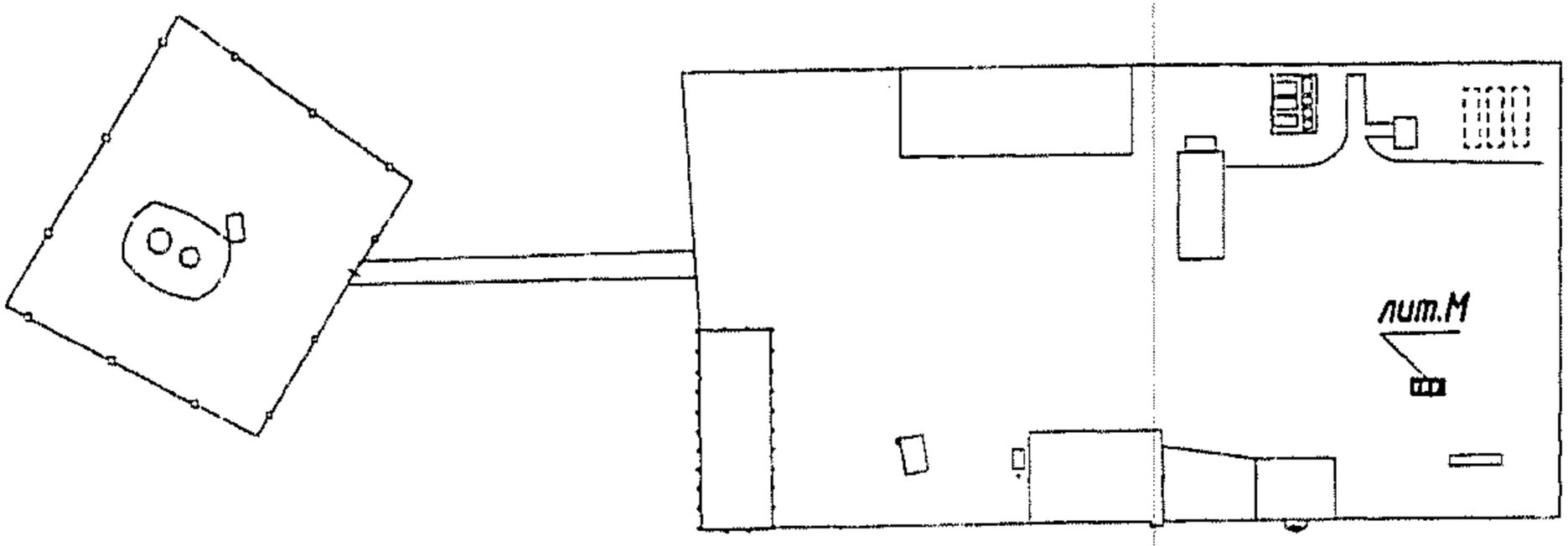

Масштаб 1: 2000

Начальник производственного отдела
Тульского филиала ФГУП
"Ростехинвентаризация-Федеральное БТИ" (подпись) Н.П.Евтеева (инициалы, фамилия)

Техник по инвентаризации
строений и сооружений (подпись) С.Б.Куренкова (инициалы, фамилия)

М.П.

Приложение к 10.7.4.

КАДАСТРОВЫЙ ПАСПОРТ
здания, сооружения, объекта незавершенного строительства

Лист № 1 Всего листов: 2

Здания

(вид объекта недвижимого имущества)

Дата *31.08.2012г.*

Кадастровый номер ---

Инвентарный номер (ранее присвоенный учетный номер) *70:220:002:010000370:0500:20000*

1. **Описание объекта недвижимого имущества**

1.1. **Наименование:** *ТЗП с операторной*

1.2. **Адрес (местоположение):**

Субъект Российской Федерации	----	
Район	----	
Муниципальное образование	тип	----
	наименование	----
Населенный пункт	тип	----
	наименование	----
Улица (проспект, переулок и т.д.)	тип	----
	наименование	----
Номер дома	----	
Номер корпуса	----	
Номер строения	----	
Литера	*Д*	
Иное описание местоположения	*Тульская область, Ефремовский район, км 296,5-км 321,3 автодороги М-4 "Дон" пусковые комплексы №7а,7б, 2 очередь ДРП на км 306,3 (ПК 98+00)*	

1.3. **Основная характеристика:** *общая площадь* (тип) *13,10* *кв.метров* (единица измерения)

степень готовности объекта незавершенного строительства ---

1.4. **Назначение:** *нежилое здание*

1.5. **Этажность:**

Количество этажей *1* количество подземных этажей: *0*

1.6. Год ввода в эксплуатацию (завершения строительства) **2012**

1.7. Кадастровый номер земельного участка (участков), в пределах которого расположен объект недвижимого имущества *71:08:020401:400*

1.8. Предыдущие кадастровые (условные) номера объекта недвижимого имущества:

1.9 Примечание: Дата инвентаризации 24.08.2010г.

Право на 15.09.1998г. не зарегистрировано.

1.10. *Тульский филиал ФГУП "Ростехинвентаризация - Федеральное БТИ"*

(наименование органа или организации)

реквизиты свидетельства об аккредитации: *Серия РН-I №000402 запись в реестре №173 от 27.10.2007г.*

Начальник производственного отдела Тульского филиала ФГУП "Ростехинвентаризация - Федеральное БТИ" _____ (подпись) Н.П.Евтеева (инициалы, фамилия)

М.П.

Выполнил техник по инвентаризации строений и сооружений _____ (подпись) Л.В.Тамбовцева (инициалы, фамилия)

КАДАСТРОВЫЙ ПАСПОРТ

Здания

(объект недвижимого имущества)

Лист № 2 всего листов 2

Кадастровый номер -------

Инвентарный номер (ранее присвоенный учетный номер) 70:220:002:01000037О:0500:20000

2.Ситуационный план объекта недвижимого имущества

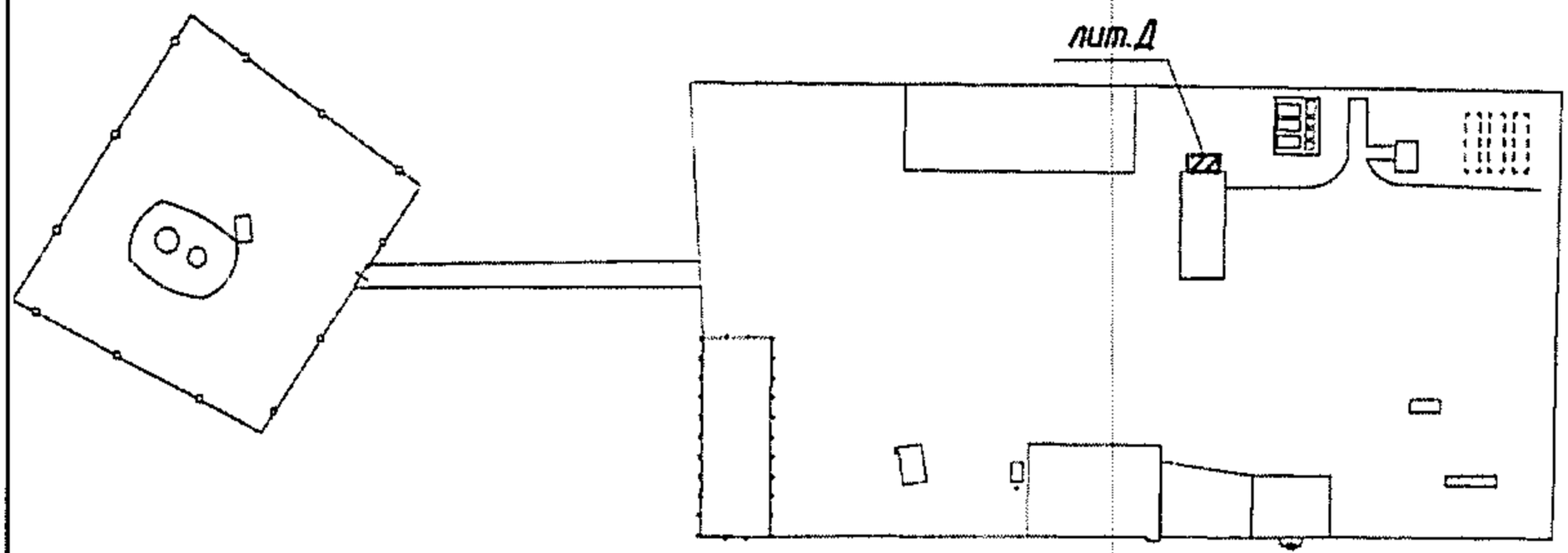

Масштаб 1: 2000

Начальник производственного отдела
Тульского филиала ФГУП
"Ростехинвентаризация-Федеральное БТИ" _____ Н.П.Евтеева
(подпись) (инициалы, фамилия)

Техник по инвентаризации
строений и сооружений _____ Л.В.Тамбовцева
(подпись) (инициалы, фамилия)

М.П.

Приложение к 10.7.5.

КАДАСТРОВЫЙ ПАСПОРТ
здания, сооружения, объекта незавершенного строительства

Здания
(вид объекта недвижимого имущества)

Дата *31.08.2012г.*

Кадастровый номер ---

Инвентарный номер (ранее присвоенный учетный номер) *70:220:002:010000370:0700:20000*

1. **Описание объекта недвижимого имущества**

1.1. **Наименование:** *автоматизированная блочная котельная*

1.2. **Адрес (местоположение):**

Субъект Российской Федерации	----	
Район	----	
Муниципальное образование	тип	----
	наименование	----
Населенный пункт	тип	----
	наименование	----
Улица (проспект, переулок и т.д.)	тип	----
	наименование	----
Номер дома	----	
Номер корпуса	----	
Номер строения	----	
Литера	*Ж, ж1*	
Иное описание местоположения	*Тульская область, Ефремовский район, км 296,5-км 321,3 автодороги М-4 "Дон" пусковые комплексы №7а, 7б, 2 очередь ДРП на км 306,3 (ПК 98+00)*	

1.3. **Основная характеристика:** *общая площадь* (тип) *10,00* *кв.метров* (единица измерения)

степень готовности объекта незавершенного строительства ---

1.4. **Назначение:** *нежилое здание*

1.5. **Этажность:**
Количество этажей *1* количество подземных этажей: *0*

1.6. Год ввода в эксплуатацию (завершения строительства) **2012**

1.7. Кадастровый номер земельного участка (участков), в пределах которого расположен объект недвижимого имущества *71:08:020401:400*

1.8. Предыдущие кадастровые (условные) номера объекта недвижимого имущества:

1.9 Примечание: Дата инвентаризации 24.08.2010г.

Право на 15.09.1998г. не зарегистрировано. Лит.ж1-труба

1.10. *Тульский филиал ФГУП "Ростехинвентаризация - Федеральное БТИ"*
(наименование органа или организации)

реквизиты свидетельства об аккредитации: *Серия РН I №000402 запись в реестре №173 от 27.10.2007г.*

Начальник производственного отдела
Тульского филиала ФГУП
"Ростехинвентаризация - Федеральное БТИ" (подпись) Н.П.Евтеева (инициалы, фамилия)

М.П.

Выполнил техник по инвентаризации
строений и сооружений (подпись) Л.В.Тамбовцева (инициалы, фамилия)

КАДАСТРОВЫЙ ПАСПОРТ

Здания

(объект недвижимого имущества)

Лист № 2 всего листов 2

Кадастровый номер ---

Инвентарный номер (ранее присвоенный учетный номер) 70:220:002:010000370:0700:20000

2.Ситуационный план объекта недвижимого имущества

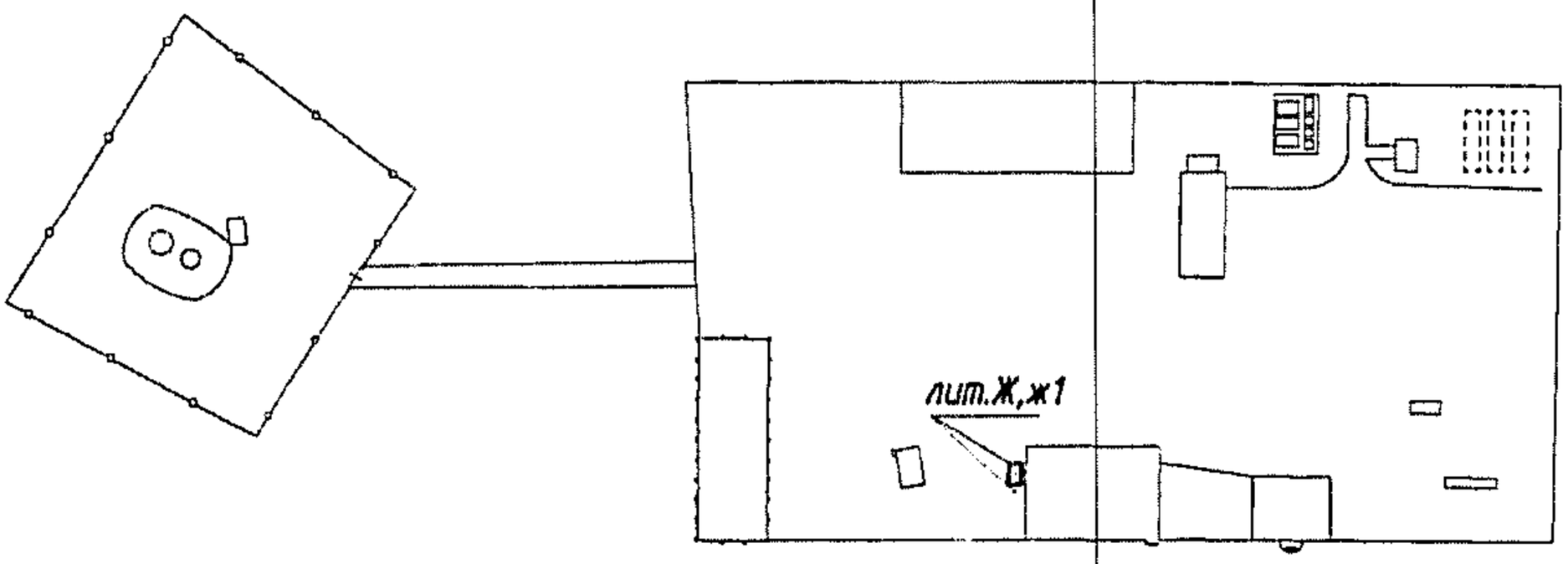

Масштаб 1: 2000

Начальник производственного отдела
Тульского филиала ФГУП
"Ростехинвентаризация-Федеральное БТИ" _____ Н.П.Евтеева
(подпись) (инициалы, фамилия)

Техник по инвентаризации
строений и сооружений _____ Л.В.Тамбовцева
(подпись) (инициалы, фамилия)

М.П.

Приложение № 10.7.6

КАДАСТРОВЫЙ ПАСПОРТ
здания, сооружения, объекта незавершенного строительства

Лист № 1 Всего листов: 2

Здания

(вид объекта недвижимого имущества)

Дата *31.08.2012г*

Кадастровый номер ---

Инвентарный номер (ранее присвоенный учетный номер) *70:220:002:010000370:0200.20000*

1. **Описание объекта недвижимого имущества**

1.1. **Наименование:** *Ремонтно- механическая мастерская*

1.2. **Адрес (местоположение):**

Субъект Российской Федерации	----		
Район	----		
Муниципальное образование	тип	----	
	наименование	----	
Населенный пункт	тип	----	
	наименование	----	
Улица (проспект, переулок и т.д.)	тип	----	
	наименование	----	
Номер дома	----		
Номер корпуса	----		
Номер строения	----		
Литера	*Б*		
Иное описание местоположения	*Тульская область, Ефремовский район, км 296,5-км 321,3 автодороги М-4 "Дон" пусковые комплексы, №7а,7б, 2 очередь ДРП на км 306,3 (ПК 98+00)*		

1.3. **Основная характеристика:** *общая площадь* (тип) *662,00* *кв.метров* (единица измерения)

степень готовности объекта незавершенного строительства ---

1.4. **Назначение:** *нежилое здание*

1.5. **Этажность:**

Количество этажей *2* количество подземных этажей: *0*

1.6. Год ввода в эксплуатацию (завершения строительства) **2012**

1.7. Кадастровый номер земельного участка (участков), в пределах которого расположен объект недвижимого имущества *71:08:020401:400*

1.8. Предыдущие кадастровые (условные) номера объекта недвижимого имущества:

1.9 Примечание: Дата инвентаризации 24.08.2010г.

Право на 15.09.1998г. не зарегистрировано.

1.10. *Тульский филиал ФГУП "Ростехинвентаризация - Федеральное БТИ"*

(наименование органа или организации)

реквизиты свидетельства об аккредитации: *Серия РН I №000402 запись в реестре №173 от 27.10.2007г*

Начальник производственного отдела Тульского филиала ФГУП "Ростехинвентаризация- Федеральное БТИ" М.П. — (подпись) — Н.П.Евтеева (инициалы, фамилия)

Выполнил техник по инвентаризации строений и сооружений — (подпись) — Г. В. Афонина (инициалы, фамилия)

КАДАСТРОВЫЙ ПАСПОРТ

Здания

(объект недвижимого имущества)

Лист № 2 всего листов 2

Кадастровый номер -------

Инвентарный номер (ранее присвоенный учетный номер) 70:220:002:010000370:0200:20000

2.Ситуационный план объекта недвижимого имущества

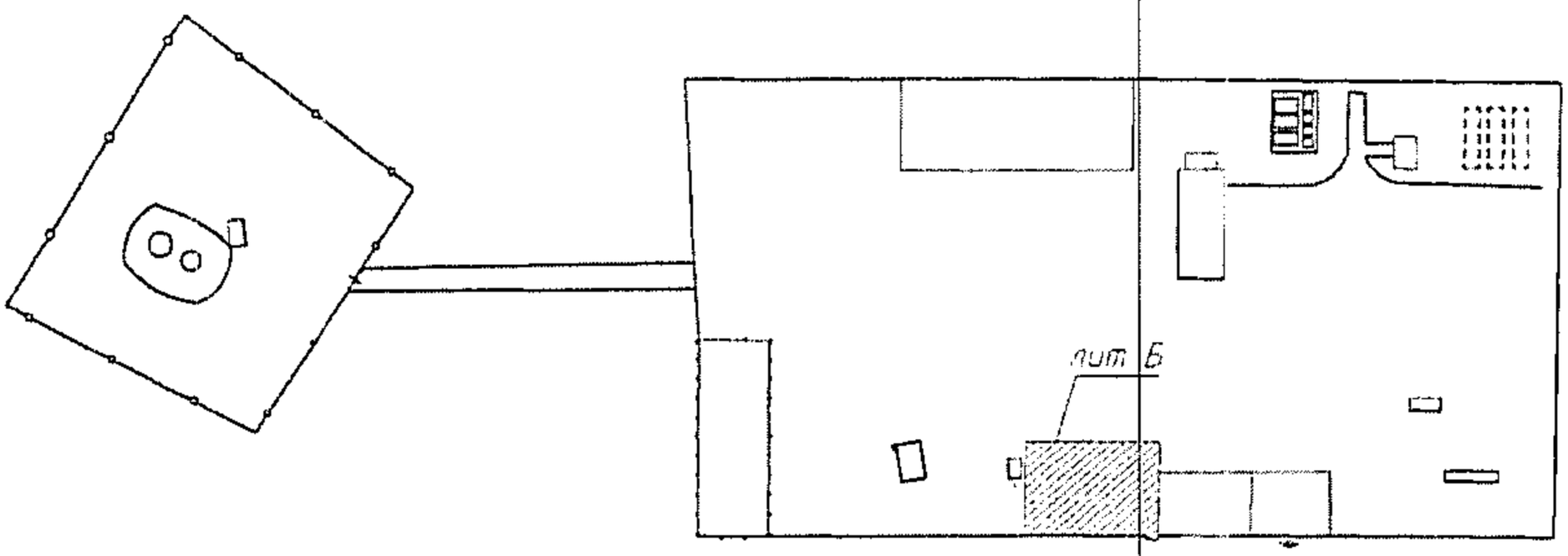

Масштаб 1: 2000

Начальник производственного отдела
Тульского филиала ФГУП
"Ростехинвентаризация-Федеральное БТИ" _____ (подпись) Н.П.Евтеева (инициалы, фамилия)

Техник по инвентаризации
строений и сооружений _____ (подпись) Г. В. Афонина (инициалы, фамилия)

М.П.

Приложение к 10.2.3.

КАДАСТРОВЫЙ ПАСПОРТ
здания, сооружения, объекта незавершенного строительства

Лист № 1 Всего листов: 2

Сооружения

(вид объекта недвижимого имущества)

Дата *31.08.2012г.*

Кадастровый номер ---

Инвентарный номер (ранее присвоенный учетный номер) *70:220:002:010000370:7010:20000*

1. **Описание объекта недвижимого имущества**

1.1. **Наименование:** *Очистные сооружения дождевых стоков ОПС "Ока 2"*

1.2. **Адрес (местоположение):**

Субъект Российской Федерации	----	
Район	----	
Муниципальное образование	тип	----
	наименование	----
Населенный пункт	тип	----
	наименование	----
Улица (проспект, переулок и т.д.)	тип	----
	наименование	----
Номер дома	----	
Номер корпуса	----	
Номер строения	----	
Литера	*X*	
Иное описание местоположения	*Тульская область, Ефремовский район, км 296,5-км 321,3 автодороги М-4 "Дон" пусковые комплексы №7а,7б, 2 очередь ДРП на км 306,3 (ПК 98+00)*	

1.3. **Основная характеристика:** *объём* (тип) *400,00* *куб.метров* (единица измерения)

степень готовности объекта незавершенного строительства ---

1.4. **Назначение:** ***объект канализации***

1.5. **Этажность:**

Количество этажей _____ количество подземных этажей: _____

1.6. Год ввода в эксплуатацию (завершения строительства) **2012**

1.7. Кадастровый номер земельного участка (участков), в пределах которого расположен объект недвижимого имущества *71:08:020401:400*

1.8. Предыдущие кадастровые (условные) номера объекта недвижимого имущества:

1.9 Примечание: Дата инвентаризации 24.08.2010г.

Право на 15.09.1998г. не зарегистрировано. В состав сооружения входят ёмкости 4шт.

1.10. *Тульский филиал ФГУП "Ростехинвентаризация - Федеральное БТИ"*

(наименование органа или организации)

реквизиты свидетельства об аккредитации: *Серия РН I №000402 запись в реестре №173 от 27.10.2007г.*

Начальник производственного отдела Тульского филиала ФГУП "Ростехинвентаризация-Федеральное БТИ" _____ (подпись) Н.П.Евтеева (инициалы, фамилия)

М.П.

Выполнил техник по инвентаризации строений и сооружений _____ (подпись) Л.И.Мосина (инициалы, фамилия)

КАДАСТРОВЫЙ ПАСПОРТ

сооружения

(объект недвижимого имущества)

Лист № 2 всего листов 2

Кадастровый номер ---

Инвентарный номер (ранее присвоенный учетный номер) 70:220:002:010000370:7010:20000

2.Ситуационный план объекта недвижимого имущества

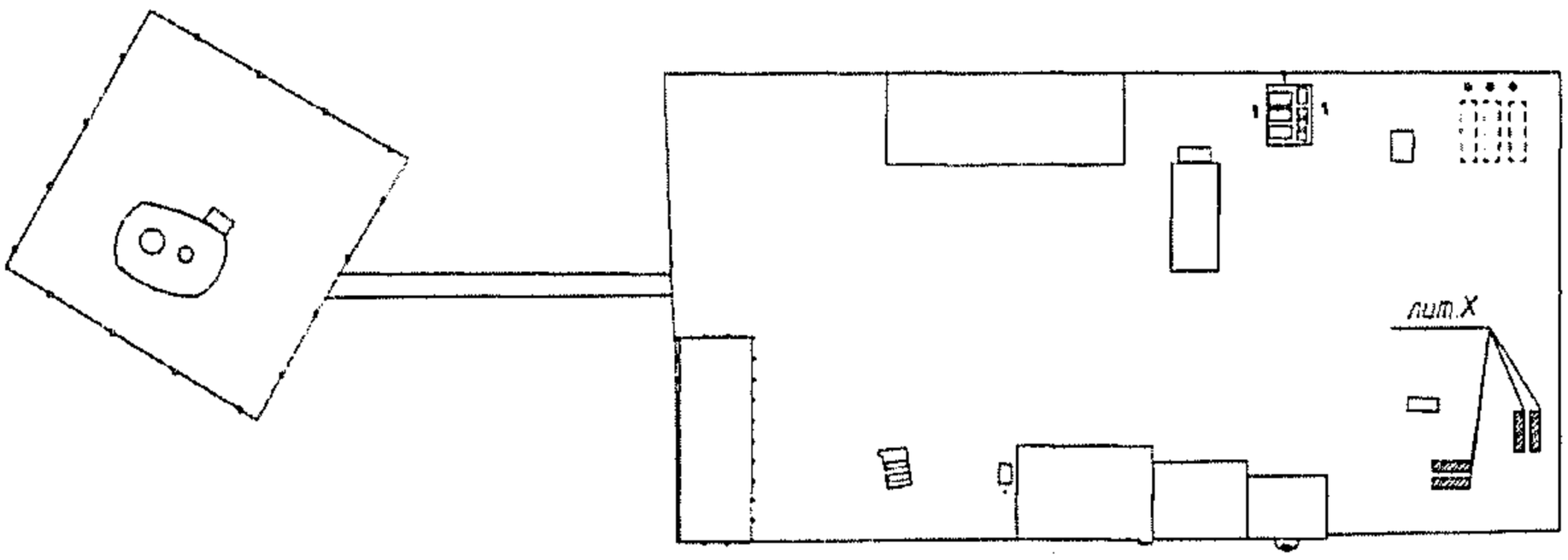

Масштаб 1: 2000

Начальник производственного отдела
Тульского филиала ФГУП
"Ростехинвентаризация-Федеральное БТИ" _____ Н.П. Евтеева
(подпись) (инициалы, фамилия)

Выполнил- техник по инвентаризации
строений и сооружений _____ Л.И. Мосина
(подпись) (инициалы, фамилия)

М.П.

Приложение № 10 7.8.

КАДАСТРОВЫЙ ПАСПОРТ
здания, сооружения, объекта незавершенного строительства

Лист № 1 Всего листов: 2

Здания
(вид объекта недвижимого имущества)

Дата 31.08.2012г.

Кадастровый номер ---

Инвентарный номер (ранее присвоенный учетный номер) 70:220:002:010000370 1000:20000

1 Описание объекта недвижимого имущества

1.1. Наименование: *Склад противогололёдных материалов*

1.2. Адрес (местоположение):

Субъект Российской Федерации	----	
Район	----	
Муниципальное образование	тип	----
	наименование	----
Населенный пункт	тип	----
	наименование	----
Улица (проспект, переулок и т.д.)	тип	----
	наименование	----
Номер дома	----	
Номер корпуса	----	
Номер строения	----	
Литера	*К*	
Иное описание местоположения	*Тульская область, Ефремовский район, км 296,5-км 321,3 автодороги М-4 "Дон" пусковые комплексы №7а,7б, 2 очередь ДРП на км 306,3 (ПК 98+00)*	

1.3. Основная характеристика: *общая площадь* (тип) *546,80* *кв.метров* (единица измерения)

степень готовности объекта незавершенного строительства

1.4. Назначение: *нежилое здание*

1.5. Этажность:

Количество этажей *1* количество подземных этажей: *0*

1.6. Год ввода в эксплуатацию (завершения строительства) 2012

1.7. Кадастровый номер земельного участка (участков), в пределах которого расположен объект недвижимого имущества *71:08:020401:400*

1.8 Предыдущие кадастровые (условные) номера объекта недвижимого имущества.

1.9 Примечание: Дата инвентаризации 24.08.2010г.

Право на 15.09.1998г. не зарегистрировано.

1.10. *Тульский филиал ФГУП "Ростехинвентаризация - Федеральное БТИ"*
(наименование органа или организации)

реквизиты свидетельства об аккредитации: *Серия РН 1 №000402 запись в реестре №173 от 27.10.2007г.*

Начальник производственного отдела Тульского филиала ФГУП "Ростехинвентаризация-Федеральное БТИ" (подпись) Н.П.Евтеева (инициалы, фамилия)

М.П.

Выполнил техник по инвентаризации строений и сооружений (подпись) С.Б. Куренкова (инициалы, фамилия)

КАДАСТРОВЫЙ ПАСПОРТ

Здания

(объект недвижимого имущества)

Лист № 2 всего листов 2

Кадастровый номер -------

Инвентарный номер (ранее присвоенный учетный номер) 70:220:002:0 0000370:1000:20000

2.Ситуационный план объекта недвижимого имущества

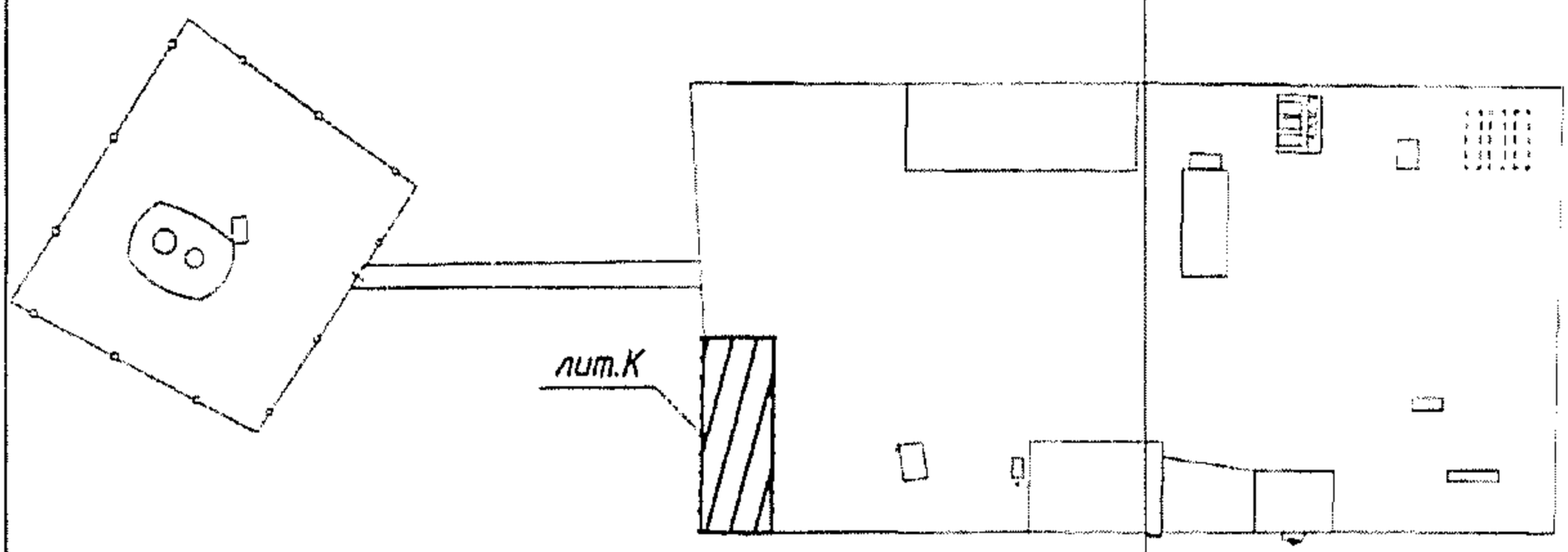

Масштаб 1: 2000

Начальник производственного отдела
Тульского филиала ФГУП
"Ростехинвентаризация-Федеральное БТИ" _____ Н.П.Евтеева
(подпись) (инициалы, фамилия)

Техник по инвентаризации
строений и сооружений _____ С.Б.Куренкова
(подпись) (инициалы, фамилия)

М.П.

Приложение № 10.7 0.

КАДАСТРОВЫЙ ПАСПОРТ
здания, сооружения, объекта незавершенного строительства

Лист № 1 Всего листов: 2

Здания

(вид объекта недвижимого имущества)

Дата 31.08.2012г.

Кадастровый номер ---

Инвентарный номер (ранее присвоенный учетный номер) *70:220:002:010000370:0600:20000*

1. **Описание объекта недвижимого имущества**

1.1. **Наименование:** *насосная станция пожаротушения*

1.2. **Адрес (местоположение):**

Субъект Российской Федерации	----	
Район	----	
Муниципальное образование	тип	----
	наименование	----
Населенный пункт	тип	----
	наименование	----
Улица (проспект, переулок и т.д.)	тип	----
	наименование	----
Номер дома	----	
Номер корпуса	----	
Номер строения	----	
Литера	*Е,под Е*	
Иное описание местоположения	*Тульская область, Ефремовский район, км 296,5-км 321,3 автодороги М-4 "Дон" пусковые комплексы №7а,7б, 2 очередь ДРП на км.306,3 (ПК 98+00)*	

1.3. **Основная характеристика:** *общая площадь* (тип) *22,50* *кв.метров* (единица измерения)

степень готовности объекта незавершенного строительства ---

1.4. **Назначение:** *нежилое здание*

1.5. **Этажность:**

Количество этажей *2* количество подземных этажей: *0*

1.6. Год ввода в эксплуатацию (завершения строительства) **2012**

1.7. Кадастровый номер земельного участка (участков), в пределах которого расположен объект недвижимого имущества *71:08:020401:400*

1.8. Предыдущие кадастровые (условные) номера объекта недвижимого имущества:

1.9 Примечание: Дата инвентаризации 24.08.2010г.

Право на 15.09.1998г. не зарегистрировано.

1.10. *Тульский филиал ФГУП "Ростехинвентаризация - Федеральное БТИ"*

(наименование органа или организации)

реквизиты свидетельства об аккредитации: *Серия РН № 000402 запись в реестре №173 от 27.10.2007г.*

Начальник производственного отдела Тульского филиала ФГУП _____ (подпись) Н.П.Евтеева (инициалы, фамилия)

М.П.

Выполнил техник по инвентаризации строений и сооружений _____ (подпись) Л.В.Тамбовцева (инициалы, фамилия)

КАДАСТРОВЫЙ ПАСПОРТ

Здания

(объект недвижимого имущества)

Лист № 2 всего листов 2

Кадастровый номер -------

Инвентарный номер (ранее присвоенный учетный номер) 70:220:002:010000370:0600:20000

2.Ситуационный план объекта недвижимого имущества

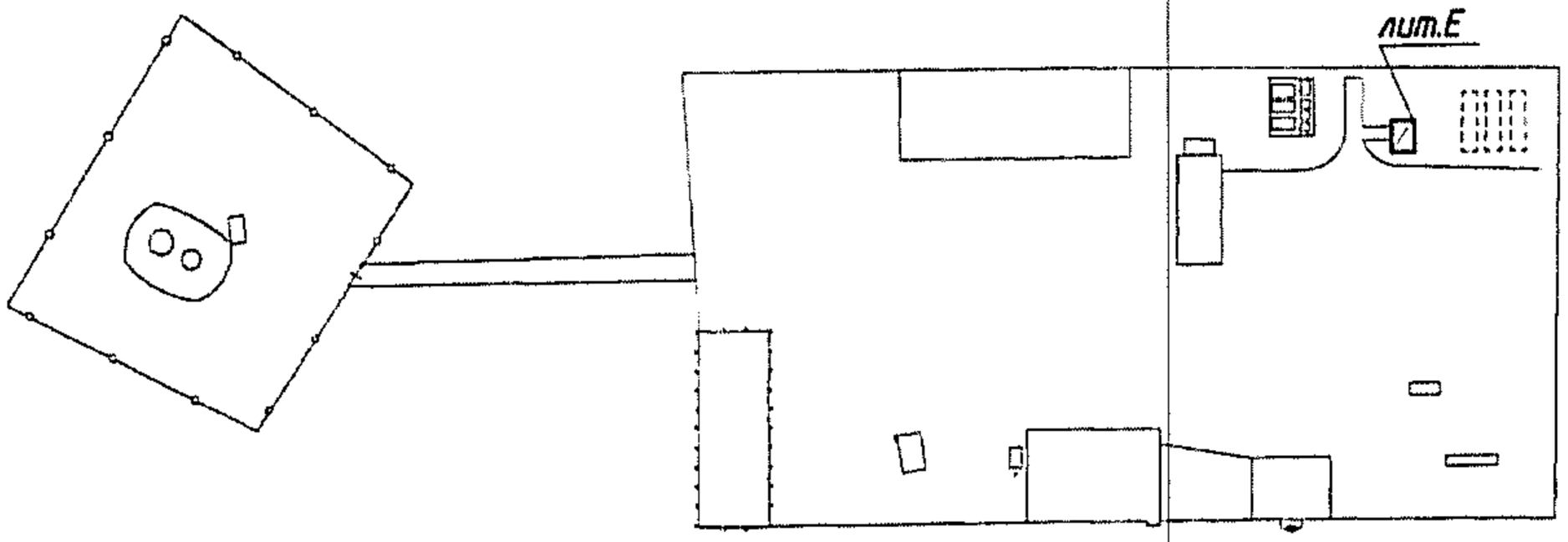

Масштаб 1: 2000

Начальник производственного отдела
Тульского филиала ФГУП
"Ростехинвентаризация-Федеральное БТИ" _____ Н.П.Евтеева
(подпись) (инициалы, фамилия)

Техник по инвентаризации
строений и сооружений _____ Л.В.Тамбовцева
(подпись) (инициалы, фамилия)

М.П.

Приложение к п. 3 Ад.

КАДАСТРОВЫЙ ПАСПОРТ
здания, сооружения, объекта незавершенного строительства

Лист № 1 Всего листов: 2

Сооружения

(вид объекта недвижимого имущества)

Дата *31.08.2012г.*

Кадастровый номер ---

Инвентарный номер (ранее присвоенный учетный номер) *70:220:002:010000370:7009:20000*

1. **Описание объекта недвижимого имущества**

1.1. **Наименование:** *Резервуары противопожарного запаса воды*

1.2. **Адрес (местоположение):**

Субъект Российской Федерации	---	
Район	---	
Муниципальное образование	тип	---
	наименование	---
Населенный пункт	тип	---
	наименование	---
Улица (проспект, переулок и т.д.)	тип	---
	наименование	---
Номер дома	---	
Номер корпуса	---	
Номер строения	---	
Литера	*IX*	
Иное описание местоположения	*Тульская область, Ефремовский район, км 296,5-км 321,3 автодороги М-4 "Дон" пусковые комплексы №7а,7б, 2 очередь ДРП на км 306,3 (ПК 98+00)*	

1.3. **Основная характеристика:** *объём* (тип) *300,00* *куб.метров* (единица измерения)

степень готовности объекта незавершенного строительства ---

1.4. **Назначение:** ***объект производственного назначения***

1.5. **Этажность:**

Количество этажей _____ количество подземных этажей: _____

1.6. Год ввода в эксплуатацию (завершения строительства) **2012**

1.7. Кадастровый номер земельного участка (участков), в пределах которого расположен объект недвижимого имущества *71:08:020401:400*

1.8. Предыдущие кадастровые (условные) номера объекта недвижимого имущества:

1.9 Примечание: Дата инвентаризации 24.08.2010г.

Право на 15.09.1998г. не зарегистрировано.

1.10. *Тульский филиал ФГУП "Ростехинвентаризация - Федеральное БТИ"*

(наименование органа или организации)

реквизиты свидетельства об аккредитации: *Серия РН I №000402 запись в реестре №173 от 27.10.2007г.*

Начальник производственного отдела Тульского филиала ФГУП "Ростехинвентаризация- Федеральное БТИ" _____ (подпись) Н.П.Евтеева (инициалы, фамилия)

М.П.

Выполнил техник по инвентаризации строений и сооружений _____ (подпись) Г. В. Афонина (инициалы, фамилия)

КАДАСТРОВЫЙ ПАСПОРТ

Сооружения

(объект недвижимого имущества)

Лист № 2 всего листов 2

Кадастровый номер --

Инвентарный номер (ранее присвоенный учетный номер) 70:220:002:010000370:7009:20000

2.Ситуационный план объекта недвижимого имущества

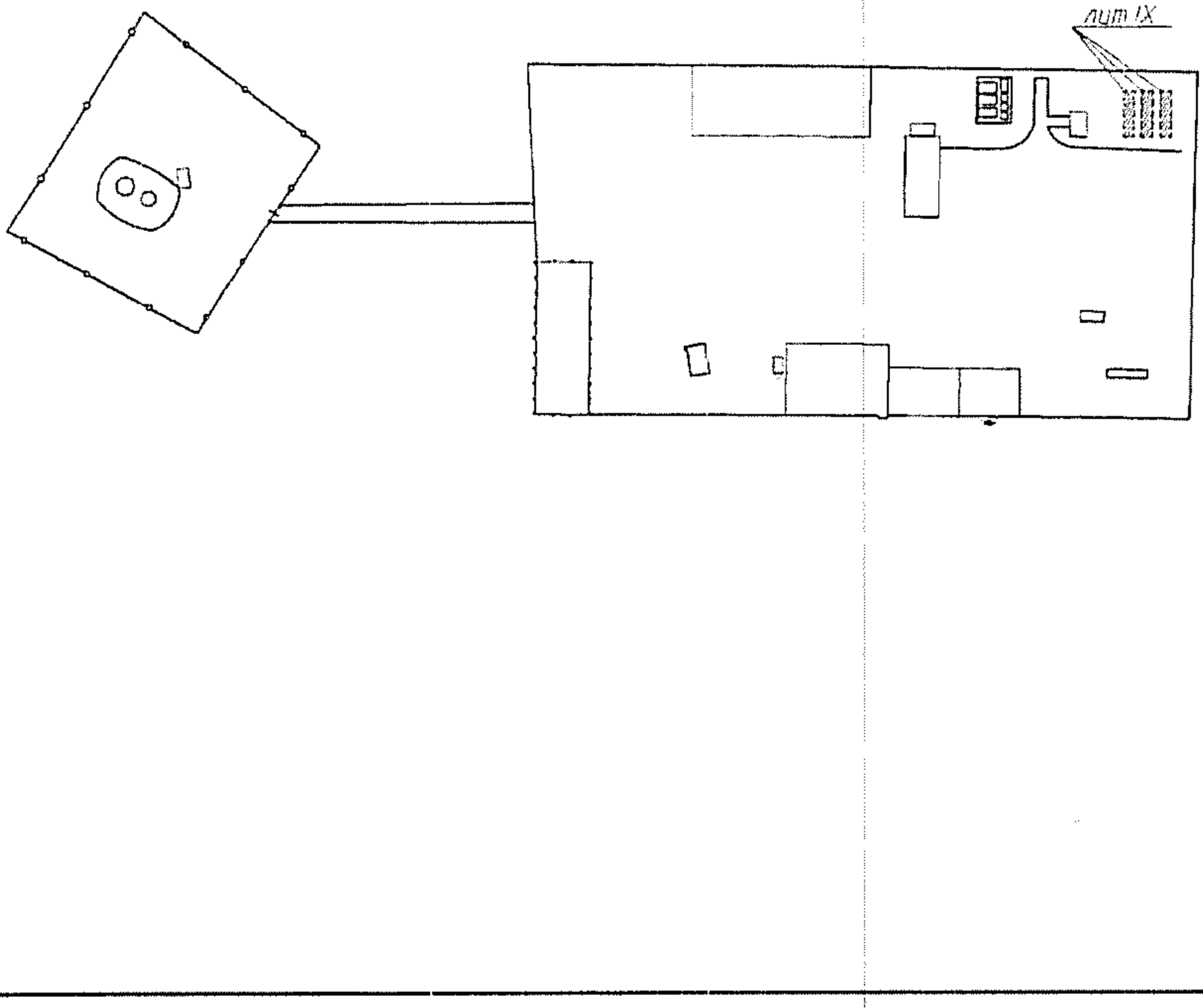

Масштаб 1: 2000

Начальник производственного отдела
Тульского филиала ФГУП
"Ростехинвентаризация-Федеральное БТИ" (подпись) Евтеева Н. П. (инициалы, фамилия)

Выполнил техник по инвентаризации
строений и сооружений (подпись) Афонина Г. В. (инициалы, фамилия)

М.П.

Приложение № 10.7.11.

Перечень оборудования размещенного на передаваемых в аренду объектах недвижимого имущества с местом расположения объектов: Тульская область, Ефремовский район, км 296,5 – км 321,3 автодороги М-4 «Дон» пусковые комплексы № 7а, 7б, 2 очередь ДРП на км 306,3 (ПК 98+00).

№ п/п	Наименование	Инвентарный номер
1	Кран подвесной электрический однобалочный	000007492
2	Компрессор винтовой маслонаполненный ВК53М	000007491
3	Электровулканизатор грузовых автомобилей 6140	000007490
4	Стенд для монтажа и демонтажа шин грузовых автомобилей Ш-515М	000007488
5	Подъемник канавный передвижной	000007487
6	Подъемник канавный передвижной	000007486
7	Верстак двухтумбовый	000007485
8	Верстак двухтумбовый	000007484
9	Верстак двухтумбовый	000007483
10	Верстак двухтумбовый	000007482
11	Стенд испытаний и регулировки дизельных форсунок М106Э	000007481
12	Стенд для испытания и регулировки топливных насосов высокого давления ДД-1-05	000007480
13	Пускозарядное устройство для нормального и ускоренного заряда аккумуляторных батарей ЗУ-1А	000007477
14	Контрольно-испытательный стенд Э242	000007475
15	Стенд для разборки и сборки двигателей ЗМЗ-53 и ЗИЛ-130, Р642	000007474
16	Станок для шлифовки фасок и торцов клапанов Р186	000007472
17	Пресс гидравлический ручной	000007471
18	Силовой трансформатор ТМ-400/10-У1	000007513
19	Установка «ОКА-2»	000007508
20	Система стеллажей	000007497
21	Станок точильно-шлифовальный ОШ1	000007496
22	Станок точильно-шлифовальный ОШ1	000007495
23	Установка для расточки тормозных барабанов и обточки тормозных колодок Р.114	000007494
24	Пресс гидравлический ручной	000007470
25	Пресс гидравлический ручной	000007469
26	Пресс гидравлический ручной	000007468

27	Пневмопресс для клепки тормозных колодок и дисков сцепления Р335	000007467
28	Станок сверлильный	000007466
29	Станок сверлильный	000007465
30	Станок сверлильный	000007464
31	Станок фрезерный универсальный мощн.2,78 кВт, 380В, Вм130м	000007463
32	Шкаф металлический для инструмента и технологической оснастки	000007462
33	Шкаф металлический для инструмента и технологической оснастки	000007461
34	Шкаф металлический для инструмента и технологической оснастки	000007460
35	Шкаф металлический для инструмента и технологической оснастки	000007459
36	Станок токарно-винторезный N-11кВт, 380 В, 1К625Д	000007458
37	Кран гидравлический ручной передвижной	000007457
38	Полуавтомат сварочный J200T	000007456
39	Трансформатор сварочный ТДМ-503-У2	000007455