

Выписка из Единого государственного реестра недвижимости об объекте недвижимости

Сведения о характеристиках объекта недвижимости

На основании запроса от 01.11.2022, поступившего на рассмотрение 01.11.2022, сообщаем, что согласно записям Единого государственного реестра недвижимости:

Раздел 1 Лист 1

Земельный участок
вид объекта недвижимости

Лист № 1 раздела 1	Всего листов раздела 1: 3	Всего разделов: 8	Всего листов выписки: 13
--------------------	---------------------------	-------------------	--------------------------

01.11.2022г. № КУВИ-001/2022-193859456	
Кадастровый номер:	50:26:0151422:417
Номер кадастрового квартала:	50:26:0151422
Дата присвоения кадастрового номера:	30.10.2020

Ранее присвоенный государственный учетный номер:	данные отсутствуют
Местоположение:	Московская область, Наро-Фоминский район, Наро-Фоминское лесничество, Алабинское участковое лесничество, квартал 72, выделы 1-24, квартал 73, выделы 1-29, квартал 74, выделы 1-29, квартал 75, выделы 1-23, квартал 79, выделы 1-18, квартал 80, выделы 1-21, квартал 85, выделы 1-17, Российская Федерация
Площадь:	81788 +/- 500
Кадастровая стоимость, руб.:	278329471.28
Кадастровые номера расположенных в пределах земельного участка объектов недвижимости:	данные отсутствуют
Кадастровые номера объектов недвижимости, из которых образован объект недвижимости:	50:26:0000000:49007
Кадастровые номера образованных объектов недвижимости:	данные отсутствуют
Категория земель:	Земли промышленности, энергетики, транспорта, связи, радиовещания, телевидения, информатики, земли для обеспечения космической деятельности, земли обороны, безопасности и земли иного специального назначения
Виды разрешенного использования:	7.2 Автомобильный транспорт/4.9.1 Объекты придорожного сервиса
Сведения о кадастровом инженере:	образованием земельного участка путем раздела земельного участка с кадастровым номером 50:26:0000000:49007, с сохранением исходного в измененных границах.
Сведения о лесах, водных объектах и об иных природных объектах, расположенных в пределах земельного участка:	данные отсутствуют
Сведения о том, что земельный участок полностью расположен в границах зоны с особыми условиями использования территории, территории объекта культурного наследия, публичного сервитута:	данные отсутствуют

полное наименование должности	инициалы, фамилия
-------------------------------	-------------------



ДОКУМЕНТ ПОДПИСАН
ЭЛЕКТРОННОЙ ПОДПИСЬЮ

Сертификат: 64575127400433833109200328139839306360

Владелец: ФЕДЕРАЛЬНАЯ СЛУЖБА ГОСУДАРСТВЕННОЙ
РЕГИСТРАЦИИ, КАДАСТРА И КАРТОГРАФИИ
Действителен: с 17.05.2022 по 10.08.2023

Земельный участок			
вид объекта недвижимости			
Лист № 2 раздела 1	Всего листов раздела 1: 3	Всего разделов: 8	Всего листов выписки: 13
01.11.2022г. № КУВИ-001/2022-193859456			
Кадастровый номер:		50:26:0151422:417	
Сведения о том, что земельный участок расположен в границах особой экономической зоны, территории опережающего социально-экономического развития, зоны территориального развития в Российской Федерации, игровой зоны:		данные отсутствуют	
Сведения о том, что земельный участок расположен в границах особо охраняемой природной территории, охотничьих угодий, лесничеств:		данные отсутствуют	
Сведения о результатах проведения государственного земельного надзора:		данные отсутствуют	
Сведения о расположении земельного участка в границах территории, в отношении которой утвержден проект межевания территории:		данные отсутствуют	
Условный номер земельного участка:		данные отсутствуют	
Сведения о принятии акта и (или) заключении договора, предусматривающих предоставление в соответствии с земельным законодательством исполнительным органом государственным органом власти или органом местного самоуправления, находящегося в государственной или муниципальной собственности земельного участка для строительства наемного дома социального использования или наемного дома коммерческого использования:		данные отсутствуют	
Сведения о том, что земельный участок или земельные участки образованы на основании решения об изъятии земельного участка и (или) расположенного на нем объекта недвижимости для государственных или муниципальных нужд:		данные отсутствуют	
Сведения о том, что земельный участок образован из земель или земельного участка, государственная собственность на которые не разграничена:		данные отсутствуют	
Сведения о наличии земельного спора о местоположении границ земельных участков:		данные отсутствуют	
Статус записи об объекте недвижимости:		Сведения об объекте недвижимости имеют статус "актуальные"	
Особые отметки:		Сведения об ограничениях права на объект недвижимости, обременениях данного объекта, не зарегистрированных в реестре прав, ограничений прав и обременений недвижимого имущества: вид ограничения (обременения): ограничения прав на земельный участок, предусмотренные статьями 56, 56.1 Земельного кодекса Российской Федерации; срок действия: с 30.10.2020; реквизиты документа-основания: свидетельство о государственной регистрации права от 11.01.2013 № 50-АД/№	
		 ДОКУМЕНТ ПОДПИСАН ЭЛЕКТРОННОЙ ПОДПИСЬЮ Сертификат: 64575127400433833109200328139839306360 Владелец: ФЕДЕРАЛЬНАЯ СЛУЖБА ГОСУДАРСТВЕННОЙ РЕГИСТРАЦИИ, КАДАСТРА И КАРТОГРАФИИ Действителен: с 17.05.2022 по 10.08.2023	
полное наименование должности		инициалы, фамилия	


Земельный участок			
вид объекта недвижимости			
Лист № 3 раздела 1	Всего листов раздела 1: 3	Всего разделов: 8	Всего листов выписки: 13
01.11.2022г. № КУВИ-001/2022-193859456			
Кадастровый номер:		50:26:0151422:417	
		808817 выдан: Управление Федеральной службы государственной регистрации, кадастра и картографии по Московской области; распоряжение Федерального дорожного агентства (Росавтодор) от 04.12.2013 № 2074-р выдан: Федеральное дорожное агентство (Росавтодор); карта (план) от 15.05.2014 № б/н выдан: Костеша В. А..	
Получатель выписки:		Зверева Надежда Евгеньевна, действующий(ая) на основании документа "" ГОСУДАРСТВЕННАЯ КОМПАНИЯ "РОССИЙСКИЕ АВТОМОБИЛЬНЫЕ ДОРОГИ"	

полное наименование должности	 <p>ДОКУМЕНТ ПОДПИСАН ЭЛЕКТРОННОЙ ПОДПИСЬЮ</p> <p>Сертификат: 64575127400433833109200328139839306360</p> <p>Владелец: ФЕДЕРАЛЬНАЯ СЛУЖБА ГОСУДАРСТВЕННОЙ РЕГИСТРАЦИИ, КАДАСТРА И КАРТОГРАФИИ</p> <p>Действителен: с 17.05.2022 по 10.08.2023</p>	инициалы, фамилия

Выписка из Единого государственного реестра недвижимости об объекте недвижимости

Сведения о зарегистрированных правах

Земельный участок			
вид объекта недвижимости			
Лист № 1 раздела 2		Всего листов раздела 2: 3	
		Всего разделов: 8	
		Всего листов выписки: 13	
01.11.2022г. № КУВИ-001/2022-193859456			
Кадастровый номер:		50:26:0151422:417	
1	Правообладатель (правообладатели):	1.1	Российская Федерация
2	Вид, номер, дата и время государственной регистрации права:	2.1	Собственность 50:26:0151422:417-50/136/2021-1 05.02.2021 15:40:20
3	Сведения об осуществлении государственной регистрации сделки, права без необходимого в силу закона согласия третьего лица, органа:	3.1	данные отсутствуют
4	Ограничение прав и обременение объекта недвижимости:		
	4.1	вид:	Аренда
		дата государственной регистрации:	21.04.2021 10:38:37
		номер государственной регистрации:	50:26:0151422:417-50/136/2021-2
		срок, на который установлены ограничение прав и обременение объекта недвижимости:	Срок действия с 21.04.2021 на 49 лет
		лицо, в пользу которого установлены ограничение прав и обременение объекта недвижимости:	ГОСУДАРСТВЕННАЯ КОМПАНИЯ "РОССИЙСКИЕ АВТОМОБИЛЬНЫЕ ДОРОГИ", ИНН: 7717151380, ОГРН: 1097799013652
		основание государственной регистрации:	Договор аренды земельного участка, передаваемого государственной компании "Российские автомобильные дороги", № ФДА234-ГК, выдан 29.03.2021, дата государственной регистрации: 21.04.2021, номер государственной регистрации: 50:26:0151422:417-50/136/2021-3
		сведения об осуществлении государственной регистрации сделки, права, ограничения права без необходимого в силу закона согласия третьего лица, органа:	данные отсутствуют
		сведения об управляющем залогом и о договоре управления залогом, если такой договор заключен для управления ипотекой:	данные отсутствуют
		сведения о депозитарии, который осуществляет хранение обездвиженной документарной закладной или электронной закладной:	
		ведения о внесении изменений или дополнений в регистрационную запись об ипотеке:	
4	Ограничение прав и обременение объекта недвижимости:		



ДОКУМЕНТ ПОДПИСАН
ЭЛЕКТРОННОЙ ПОДПИСЬЮ

Сертификат: 64575127400433833109200328139839306360
Владелец: ФЕДЕРАЛЬНАЯ СЛУЖБА ГОСУДАРСТВЕННОЙ
РЕГИСТРАЦИИ, КАДАСТРА И КАРТОГРАФИИ
Действителен: с 17.05.2022 по 10.08.2023

полное наименование должности	инициалы, фамилия
-------------------------------	-------------------

Земельный участок			
вид объекта недвижимости			
Лист № 2 раздела 2	Всего листов раздела 2: 3	Всего разделов: 8	Всего листов выписки: 13
01.11.2022г. № КУВИ-001/2022-193859456			
Кадастровый номер:		50:26:0151422:417	
4.1	вид:	Аренда	
	дата государственной регистрации:	12.10.2022 15:33:14	
	номер государственной регистрации:	50:26:0151422:417-50/136/2022-4	
	срок, на который установлены ограничение прав и обременение объекта недвижимости:	Срок действия с 12.10.2022 на 20 лет	
	лицо, в пользу которого установлены ограничение прав и обременение объекта недвижимости:	Общество с ограниченной ответственностью ""ЛУКОЙЛ-Центрнефтепродукт", ИНН: 7701285928, ОГРН: 1027700000679	
	основание государственной регистрации:	Договор передачи в субаренду недвижимого имущества(части земельного участка с кадастровым номером 50:26:0151422:417), являющегося федеральной собственностью, № ДРСВД-2022-1432, выдан 31.08.2022, дата государственной регистрации: 12.10.2022, номер государственной регистрации: 50:26:0151422:417-50/136/2022-5	
	сведения об осуществлении государственной регистрации сделки, права, ограничения права без необходимого в силу закона согласия третьего лица, органа:	данные отсутствуют	
	сведения об управляющем залогом и о договоре управления залогом, если такой договор заключен для управления ипотекой:	данные отсутствуют	
	сведения о депозитарии, который осуществляет хранение обездвиженной документарной закладной или электронной закладной:		
	ведения о внесении изменений или дополнений в регистрационную запись об ипотеке:		
5	Договоры участия в долевом строительстве:	не зарегистрировано	
6	Заявленные в судебном порядке права требования:	данные отсутствуют	
7	Сведения о возражении в отношении зарегистрированного права:	данные отсутствуют	
8	Сведения о наличии решения об изъятии объекта недвижимости для государственных и муниципальных нужд:	данные отсутствуют	
9	Сведения о невозможности государственной регистрации без личного участия правообладателя или его законного представителя:	данные отсутствуют	

полное наименование должности	 ДОКУМЕНТ ПОДПИСАН ЭЛЕКТРОННОЙ ПОДПИСЬЮ Сертификат: 64575127400433833109200328139839306360 Владелец: ФЕДЕРАЛЬНАЯ СЛУЖБА ГОСУДАРСТВЕННОЙ РЕГИСТРАЦИИ, КАДАСТРА И КАРТОГРАФИИ Действителен: с 17.05.2022 по 10.08.2023	инициалы, фамилия

Земельный участок			
вид объекта недвижимости			
Лист № 3 раздела 2	Всего листов раздела 2: 3	Всего разделов: 8	Всего листов выписки: 13
01.11.2022г. № КУВИ-001/2022-193859456			
Кадастровый номер:		50:26:0151422:417	
10	Правопритязания и сведения о наличии поступивших, но не рассмотренных заявлений о проведении государственной регистрации права (перехода, прекращения права), ограничения права или обременения объекта недвижимости, сделки в отношении объекта недвижимости:	отсутствуют	
11	Сведения о невозможности государственной регистрации перехода, прекращения, ограничения права на земельный участок из земель сельскохозяйственного назначения:	данные отсутствуют	

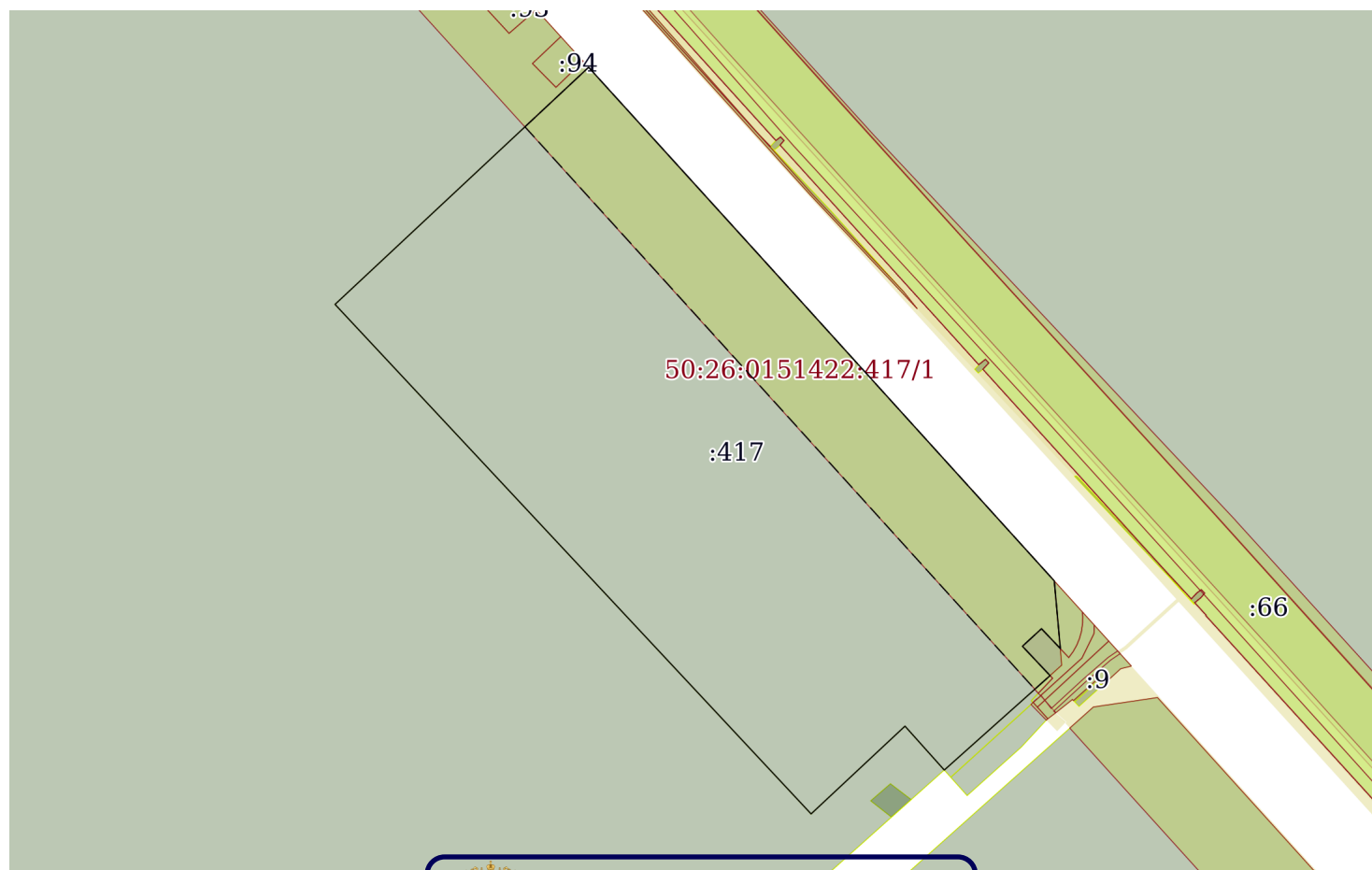
полное наименование должности	 ДОКУМЕНТ ПОДПИСАН ЭЛЕКТРОННОЙ ПОДПИСЬЮ Сертификат: 64575127400433833109200328139839306360 Владелец: ФЕДЕРАЛЬНАЯ СЛУЖБА ГОСУДАРСТВЕННОЙ РЕГИСТРАЦИИ, КАДАСТРА И КАРТОГРАФИИ Действителен: с 17.05.2022 по 10.08.2023	инициалы, фамилия

Выписка из Единого государственного реестра недвижимости об объекте недвижимости

Описание местоположения земельного участка

Земельный участок			
вид объекта недвижимости			
Лист № 1 раздела 3	Всего листов раздела 3: 1	Всего разделов: 8	Всего листов выписки: 13
01.11.2022г. № КУВИ-001/2022-193859456			
Кадастровый номер:		50:26:0151422:417	

План (чертеж, схема) земельного участка



Масштаб 1:4000

Условные обозначения



ДОКУМЕНТ ПОДПИСАН

ЭЛЕКТРОННОЙ ПОДПИСЬЮ

Сертификат: 64575127400433833109200328139839306360

Владелец: ФЕДЕРАЛЬНАЯ СЛУЖБА ГОСУДАРСТВЕННОЙ

РЕГИСТРАЦИИ, КАДАСТРА И КАРТОГРАФИИ

Действителен: с 17.05.2022 по 10.08.2023

полное наименование должности

инициалы, фамилия

Выписка из Единого государственного реестра недвижимости об объекте недвижимости

Описание местоположения земельного участка

Земельный участок			
вид объекта недвижимости			
Лист № 1 раздела 3.1	Всего листов раздела 3.1: 1	Всего разделов: 8	Всего листов выписки: 13
01.11.2022г. № КУВИ-001/2022-193859456			
Кадастровый номер:		50:26:0151422:417	

Описание местоположения границ земельного участка							
№ п/п	Номер точки		Дирекционный угол	Горизонтальное проложение, м	Описание закрепления на местности	Кадастровые номера смежных участков	Сведения об адресах правообладателей смежных земельных участков
	начальн ая	конечн ая					
1	2	3	4	5	6	7	8
1	1.1.1	1.1.2	46°56.1`	199.14	данные отсутствуют	50:26:0000000:49007(1)	данные отсутствуют
2	1.1.2	1.1.3	137°45.0`	141.92	данные отсутствуют	данные отсутствуют	данные отсутствуют
3	1.1.3	1.1.4	137°49.3`	255.76	данные отсутствуют	данные отсутствуют	данные отсутствуют
4	1.1.4	1.1.5	174°54.1`	38.93	данные отсутствуют	50:26:0151422:418	данные отсутствуют
5	1.1.5	1.1.6	316°26.8`	15.69	данные отсутствуют	50:26:0151422:95	данные отсутствуют
6	1.1.5	1.1.5			данные отсутствуют	50:26:0151422:92	данные отсутствуют
7	1.1.6	1.1.7	227°22.3`	14.87	данные отсутствуют	50:26:0151422:95	данные отсутствуют
8	1.1.7	1.1.8	136°40.9`	23.13	данные отсутствуют	50:26:0151422:95	данные отсутствуют
9	1.1.8	1.1.9	228°15.2`	81.34	данные отсутствуют	50:26:0151422:419	данные отсутствуют
10	1.1.8	1.1.8			данные отсутствуют	50:26:0151422:92	данные отсутствуют
11	1.1.9	1.1.10	318°9.2`	33.8	данные отсутствуют	50:26:0000000:49007(1)	данные отсутствуют
12	1.1.10	1.1.11	226°56.1`	73.72	данные отсутствуют	50:26:0000000:49007(1)	данные отсутствуют
13	1.1.11	1.1.1	316°56.2`	399.99	данные отсутствуют	50:26:0000000:49007(1)	данные отсутствуют



ДОКУМЕНТ ПОДПИСАН
ЭЛЕКТРОННОЙ ПОДПИСЬЮ

Сертификат: 64575127400433833109200328139839306360

Владелец: ФЕДЕРАЛЬНАЯ СЛУЖБА ГОСУДАРСТВЕННОЙ
РЕГИСТРАЦИИ, КАДАСТРА И КАРТОГРАФИИ
Действителен: с 17.05.2022 по 10.08.2023

полное наименование должности

инициалы, фамилия

Выписка из Единого государственного реестра недвижимости об объекте недвижимости

Описание местоположения земельного участка

Земельный участок			
вид объекта недвижимости			
Лист № 1 раздела 3.2	Всего листов раздела 3.2: 1	Всего разделов: 8	Всего листов выписки: 13
01.11.2022г. № КУВИ-001/2022-193859456			
Кадастровый номер:		50:26:0151422:417	

Сведения о характерных точках границы земельного участка				
Система координат МСК-50, 2 зона				
Номер точки	Координаты, м		Описание закрепления на местности	Средняя квадратичная погрешность определения координат характерных точек границ земельного участка, м
	X	Y		
1	2	3	4	5
1	440052.99	2158381.86	Закрепление отсутствует	0.5
2	440188.97	2158527.35	Закрепление отсутствует	0.5
3	440083.92	2158622.77	Закрепление отсутствует	0.5
4	439894.39	2158794.5	Закрепление отсутствует	0.5
5	439855.61	2158797.96	Закрепление отсутствует	0.5
6	439866.98	2158787.15	Закрепление отсутствует	0.5
7	439856.91	2158776.21	Закрепление отсутствует	0.5
8	439840.08	2158792.08	Закрепление отсутствует	0.5
9	439785.92	2158731.39	Закрепление отсутствует	0.5
10	439811.1	2158708.84	Закрепление отсутствует	0.5
11	439760.76	2158654.98	Закрепление отсутствует	0.5
1	440052.99	2158381.86	Закрепление отсутствует	0.5

полное наименование должности	 ДОКУМЕНТ ПОДПИСАН ЭЛЕКТРОННОЙ ПОДПИСЬЮ Сертификат: 64575127400433833109200328139839306360 Владелец: ФЕДЕРАЛЬНАЯ СЛУЖБА ГОСУДАРСТВЕННОЙ РЕГИСТРАЦИИ, КАДАСТРА И КАРТОГРАФИИ Действителен: с 17.05.2022 по 10.08.2023		инициалы, фамилия

Выписка из Единого государственного реестра недвижимости об объекте недвижимости
Сведения о частях земельного участка

Земельный участок			
вид объекта недвижимости			
Лист № 1 раздела 4	Всего листов раздела 4: 1	Всего разделов: 8	Всего листов выписки: 13
01.11.2022г. № КУВИ-001/2022-193859456			
Кадастровый номер:		50:26:0151422:417	
План (чертеж, схема) части земельного участка		Учетный номер части: 50:26:0151422:417/1	
Масштаб 1:4000	Условные обозначения	ДОКУМЕНТ ПОДПИСАН ЭЛЕКТРОННОЙ ПОДПИСЬЮ	
полное наименование должности	Сертификат: 64575127400433833109200328139839306360 Владелец: ФЕДЕРАЛЬНАЯ СЛУЖБА ГОСУДАРСТВЕННОЙ РЕГИСТРАЦИИ, КАДАСТРА И КАРТОГРАФИИ Действителен: с 17.05.2022 по 10.08.2023		инициалы, фамилия


Выписка из Единого государственного реестра недвижимости об объекте недвижимости
Сведения о частях земельного участка

Земельный участок			
вид объекта недвижимости			
Лист № 1 раздела 4.1	Всего листов раздела 4.1: 2	Всего разделов: 8	Всего листов выписки: 13
01.11.2022г. № КУВИ-001/2022-193859456			
Кадастровый номер:		50:26:0151422:417	
Учетный номер части	Площадь, м2	Содержание ограничения в использовании или ограничения права на объект недвижимости или обременения объекта недвижимости	
1	2	3	
50:26:0151422:417/1	20906	50:00-6.688	
	Весь	<p>вид ограничения (обременения): ограничения прав на земельный участок, предусмотренные статьями 56, 56.1 Земельного кодекса Российской Федерации; Срок действия: с 2020-10-30; реквизиты документа-основания: свидетельство о государственной регистрации права от 11.01.2013 № 50-АД№ 808817 выдан: Управление Федеральной службы государственной регистрации, кадастра и картографии по Московской области; распоряжение Федерального дорожного агентства (Росавтодор) от 04.12.2013 № 2074-р выдан: Федеральное дорожное агентство (Росавтодор); карта (план) от 15.05.2014 № б/н выдан: Костеша В. А.; Содержание ограничения (обременения): Ограничения установлены п. 8 и 8.1 статьи 26 ФЗ 257 «Об автомобильных дорогах и дорожной деятельности в РФ»: «8. Строительство, реконструкция в границах придорожных полос автомобильной дороги объектов капитального строительства, объектов, предназначенных для осуществления дорожной деятельности, объектов дорожного сервиса, установка рекламных конструкций, информационных щитов и указателей допускаются при наличии согласия в письменной форме владельца автомобильной дороги. Это согласие должно содержать технические требования и условия, подлежащие обязательному исполнению лицами, осуществляющими строительство, реконструкцию в границах придорожных полос автомобильной дороги таких объектов, установку рекламных конструкций, информационных щитов и указателей (далее в настоящей статье - технические требования и условия, подлежащие обязательному исполнению). 8.1. Лица, осуществляющие строительство, реконструкцию в границах придорожных полос автомобильных дорог объектов капитального строительства, объектов, предназначенных для осуществления дорожной деятельности, объектов дорожного сервиса, установку рекламных конструкций, информационных щитов и указателей без разрешения на строительство (в случае, если для строительства или реконструкции указанных объектов требуется выдача разрешения на строительство), без предусмотренного частью 8 настоящей статьи согласия или с нарушением технических требований и условий, подлежащих обязательному исполнению, по требованию органа, уполномоченного на осуществление государственного строительного надзора, и (или) владельцев автомобильных дорог обязаны прекратить осуществление строительства, реконструкции объектов капитального строительства, установку рекламных конструкций, информационных щитов и указателей, осуществить снос незаконно возведенных объектов и сооружений и привести автомобильные дороги в первоначальное состояние. В случае отказа от исполнения таких требований владельцы автомобильных дорог выполняют работы по ликвидации возведенных объектов или сооружений с последующей компенсацией затрат на выполнение этих работ за счет лиц, виновных в незаконном возведении указанных объектов, сооружений, в соответствии с законодательством Российской Федерации. Порядок осуществления владельцем автомобильной дороги мониторинга соблюдения технических требований и условий, подлежащих обязательному исполнению, устанавливается федеральным органом исполнительной власти, осуществляющим функции по выработке государственной политики и нормативно-правовому регулированию в сфере дорожного хозяйства», а также Приказом Министерства Транспорта РФ № 4 от 13.01.2010 г. «Об установлении и использовании придорожных полос автомобильных дорог федерального значения». Реестровый номер границы: 50:00-6.688; Вид объекта реестра границ: Зона с особыми условиями использования территории; Вид зоны по документу: Охранная зона придорожной полосы автомобильной дороги общего пользования федерального значения А-107 Московское малое кольцо через Икшу,</p>	
полное наименование должности		инициалы, фамилия	

Сертификат: 64575127400433833109200328139839306360

Владелец: ФЕДЕРАЛЬНАЯ СЛУЖБА ГОСУДАРСТВЕННОЙ
РЕГИСТРАЦИИ, КАДАСТРА И КАРТОГРАФИИ
Действителен: с 17.05.2022 по 10.08.2023

Земельный участок			
вид объекта недвижимости			
Лист № 2 раздела 4.1	Всего листов раздела 4.1: 2	Всего разделов: 8	Всего листов выписки: 13
01.11.2022г. № КУВИ-001/2022-193859456			
Кадастровый номер:		50:26:0151422:417	
		Ногинск, Бронницы, Голицыно, Истру (Наро-Фоминский муниципальный район, Московская область); Тип зоны: Придорожная полоса; Номер: 1	

	 ДОКУМЕНТ ПОДПИСАН ЭЛЕКТРОННОЙ ПОДПИСЬЮ	
полное наименование должности	Сертификат: 64575127400433833109200328139839306360 Владелец: ФЕДЕРАЛЬНАЯ СЛУЖБА ГОСУДАРСТВЕННОЙ РЕГИСТРАЦИИ, КАДАСТРА И КАРТОГРАФИИ Действителен: с 17.05.2022 по 10.08.2023	инициалы, фамилия

Выписка из Единого государственного реестра недвижимости об объекте недвижимости
Сведения о частях земельного участка

Земельный участок			
вид объекта недвижимости			
Лист № 1 раздела 4.2	Всего листов раздела 4.2: 1	Всего разделов: 8	Всего листов выписки: 13
01.11.2022г. № КУВИ-001/2022-193859456			
Кадастровый номер:		50:26:0151422:417	

Сведения о характерных точках границы части (частей) земельного участка				
Учетный номер части: 50:26:0151422:417/1				
Система координат				
Номер точки	Координаты, м		Описание закрепления на местности	Средняя квадратичная погрешность определения координат характерных точек границ земельного участка, м
	X	Y		
1	2	3	4	5
1	440154.83	2158490.82	-	-
2	440188.97	2158527.35	-	-
3	440083.92	2158622.76	-	-
4	439897.19	2158791.96	-	-
5	439894.39	2158794.5	-	-
6	439855.61	2158797.96	-	-
7	439866.98	2158787.15	-	-
8	439856.91	2158776.21	-	-
9	439840.08	2158792.08	-	-
10	439832.27	2158783.32	-	-
11	440050.33	2158585.73	-	-
1	440154.83	2158490.82	-	-

полное наименование должности	 ДОКУМЕНТ ПОДПИСАН ЭЛЕКТРОННОЙ ПОДПИСЬЮ Сертификат: 64575127400433833109200328139839306360 Владелец: ФЕДЕРАЛЬНАЯ СЛУЖБА ГОСУДАРСТВЕННОЙ РЕГИСТРАЦИИ, КАДАСТРА И КАРТОГРАФИИ Действителен: с 17.05.2022 по 10.08.2023	инициалы, фамилия